

Mapa de Tráfico 2017

Red Regional de Carreteras

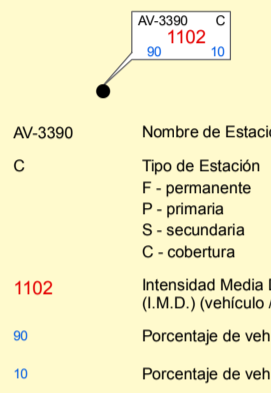
ÁVILA




Junta de Castilla y León

Consejería de Fomento y Medioambiente
Dirección General de Carreteras e Infraestructuras

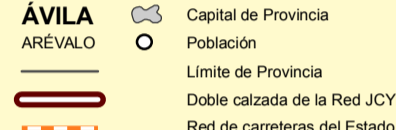
ESTACIÓN DE AFORO



INTENSIDAD MEDIA DE TRÁFICO



SIMBOLOGÍA



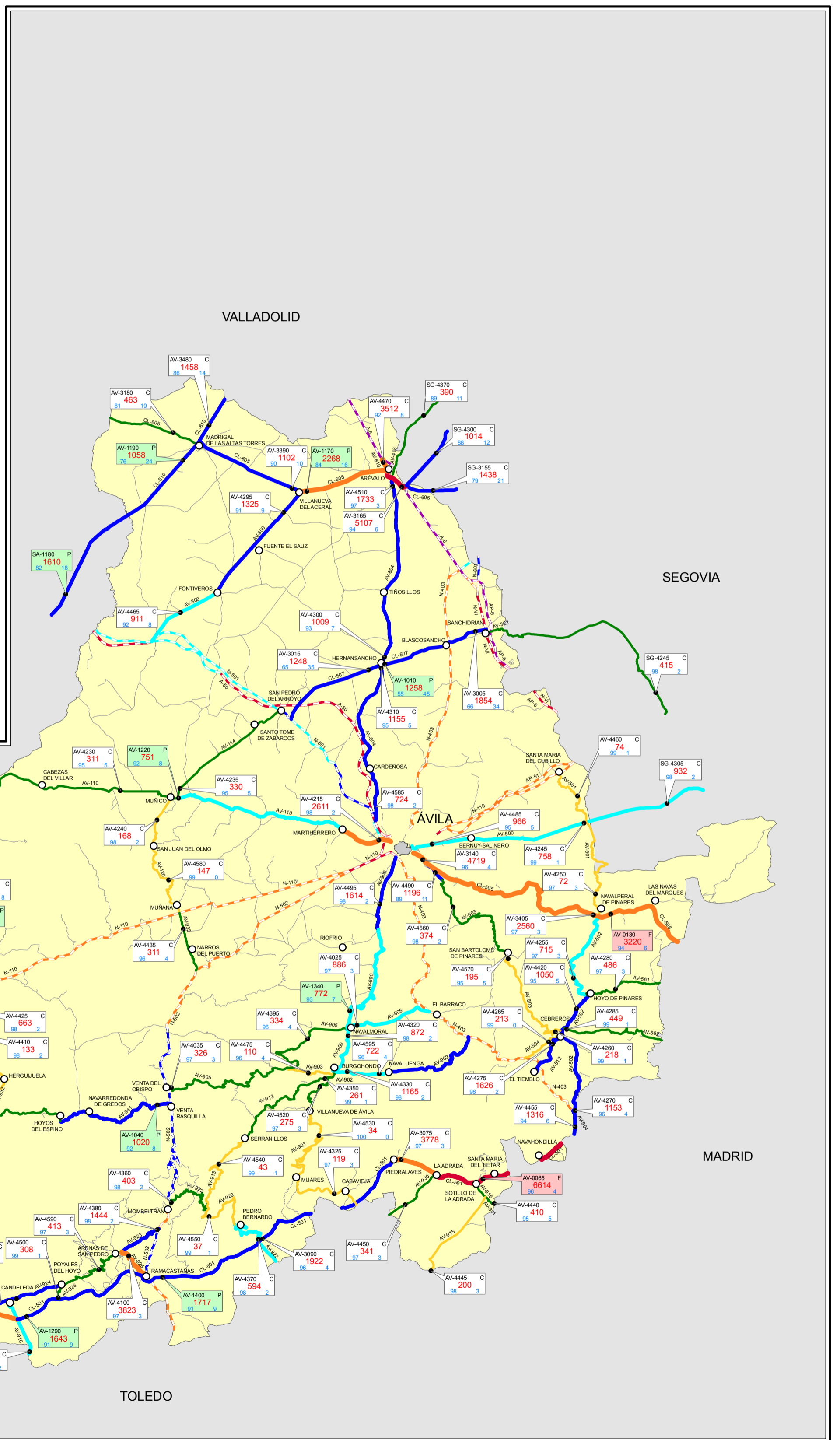
* DATOS CORRESPONDIENTES A 2016

DÍAS DE FUNCIONAMIENTO AL AÑO POR TIPO DE ESTACIÓN Y NÚMERO DE ESTACIONES

	Número de Días	Número de Estaciones
Estaciones Permanentes	365	2
Estaciones Primarias	42	10
Estaciones de Cobertura Semanal	7	27
Estaciones de Cobertura	1	45



ESCALA 1:400.000



TOLEDO