

Mapa de Velocidades 2021

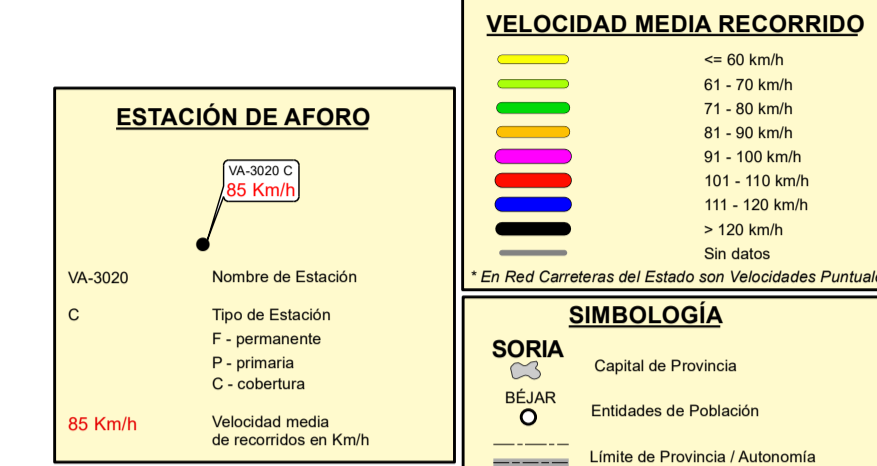
Red Regional de Estación y Carreteras

CASTILLA Y LEÓN

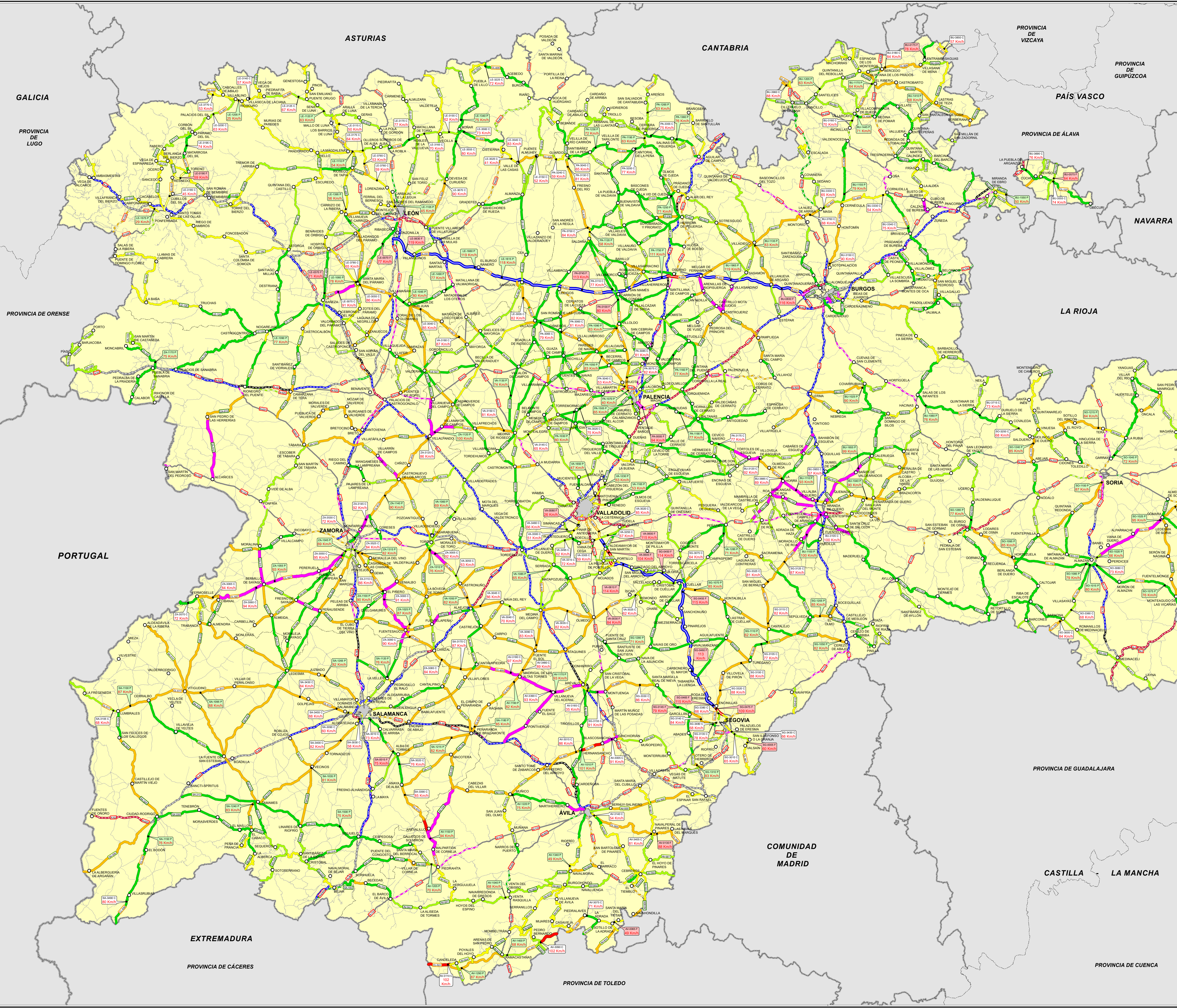
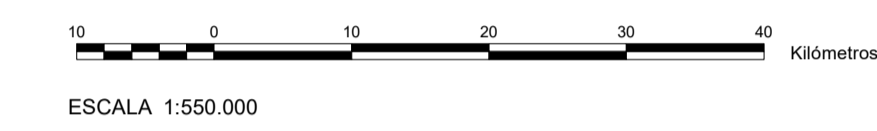


Consejería de Movilidad y Transformación Digital

Dirección General de Carreteras e Infraestructuras



DÍAS DE FUNCIONAMIENTO AL AÑO POR TIPO DE ESTACIÓN Y NÚMERO DE ESTACIONES	Número de Días	Número de Estaciones
Estaciones Permanentes	365	26
Estaciones Primarias	42	95
Estaciones de Cobertura (Red Básica)	177	126



Map showing the regional road network in Castilla y León, categorized by average velocity ranges. Major cities and provinces are labeled.

PROVINCIAS: ASTURIAS, CANTABRIA, PROVINCIA DE VIZCAYA, PROVINCIA DE GUIPÚZCOA, PAÍS VASCO, PROVINCIA DE ÁLAVA, NAVARRA, LA RIOJA, PROVINCIA DE ORENSE, PORTUGAL, ARAGÓN, PROVINCIA DE ZARAGOZA, PROVINCIA DE GUADALAJARA, CASTILLA LA MANCHA, PROVINCIA DE TOLEDO, PROVINCIA DE CÁCERES, EXTREMADURA, PROVINCIA DE CUENCA, COMUNITAT DE MADRID.