

Mapa de Velocidades 2011

Velocidades medias de recorrido

Red Regional de Carreteras

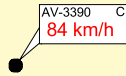
AVILA



Junta de Castilla y León

Consejería de Fomento
Dirección General de Carreteras e Infraestructuras

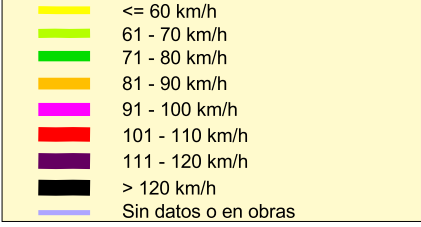
ESTACION DE AFORO



AV-3390 Nombre de Estación
C Tipo de Estación
F - permanente
P - primaria
S - secundaria
C - cobertura

84 km/h Velocidad media de recorrido en km/h

VELOCIDAD MEDIA DE RECORRIDO



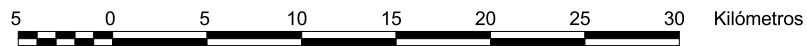
SIMBOLOGIA

ÁVILA Capital de Provincia
AREVALO Población
Límite de Provincia
Doble calzada de la Red JCYL
Red de carreteras del Estado

VELOCIDADES MEDIAS DE RECORRIDO ASIGNADAS A LAS CARRETERAS NACIONALES SEGÚN DATOS DEL MINISTERIO DE FOMENTO 2010

* DATOS COORDINADOS A 2010

DÍAS DE FUNCIONAMIENTO AL AÑO POR TIPO DE ESTACIÓN Y NÚMERO DE ESTACIONES	Número de Días	Número de Estaciones
Estaciones Permanentes	365	2
Estaciones Primarias	42	9
Estaciones Secundarias	12	0
Estaciones de Cobertura	1	62



ESCALA 1:400.000

