

# Mapa de Velocidades 2005

Velocidades medias de recorrido y velocidades instantáneas

## Red Regional de Carreteras

### AVILA



**Junta de Castilla y León**

CONSEJERÍA DE FOMENTO

Dirección General de Carreteras e Infraestructuras

#### ESTACION DE AFORO



AV-1205 Nombre de Estación

P Tipo de Estación

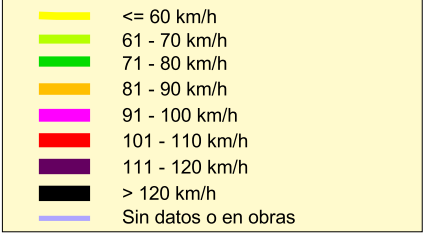
P - primaria

S - secundaria

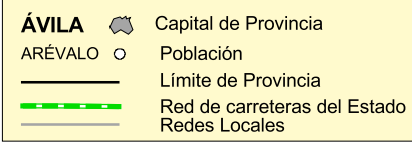
C - cobertura

85 km/h Velocidad instantánea en km/h

#### VELOCIDAD MEDIA DE RECORRIDO




#### SIMBOLOGIA



VELOCIDADES MEDIAS DE RECORRIDO ASIGNADAS A LAS CARRETERAS NACIONALES SEGÚN DATOS DEL MINISTERIO DE FOMENTO 2005

#### DÍAS DE FUNCIONAMIENTO AL AÑO POR TIPO DE ESTACIÓN Y NÚMERO DE ESTACIONES

	Número de Días	Número de Estaciones
Estaciones Primarias	42	4
Estaciones Secundarias	12	6
Estaciones de Cobertura Red Básica	2	11
Estaciones de Cobertura resto Red	1	44



ESCALA 1:400.000

