

Mapa de Velocidades 2019

Velocidades medias de recorrido

Red Regional de Carreteras

VALLADOLID

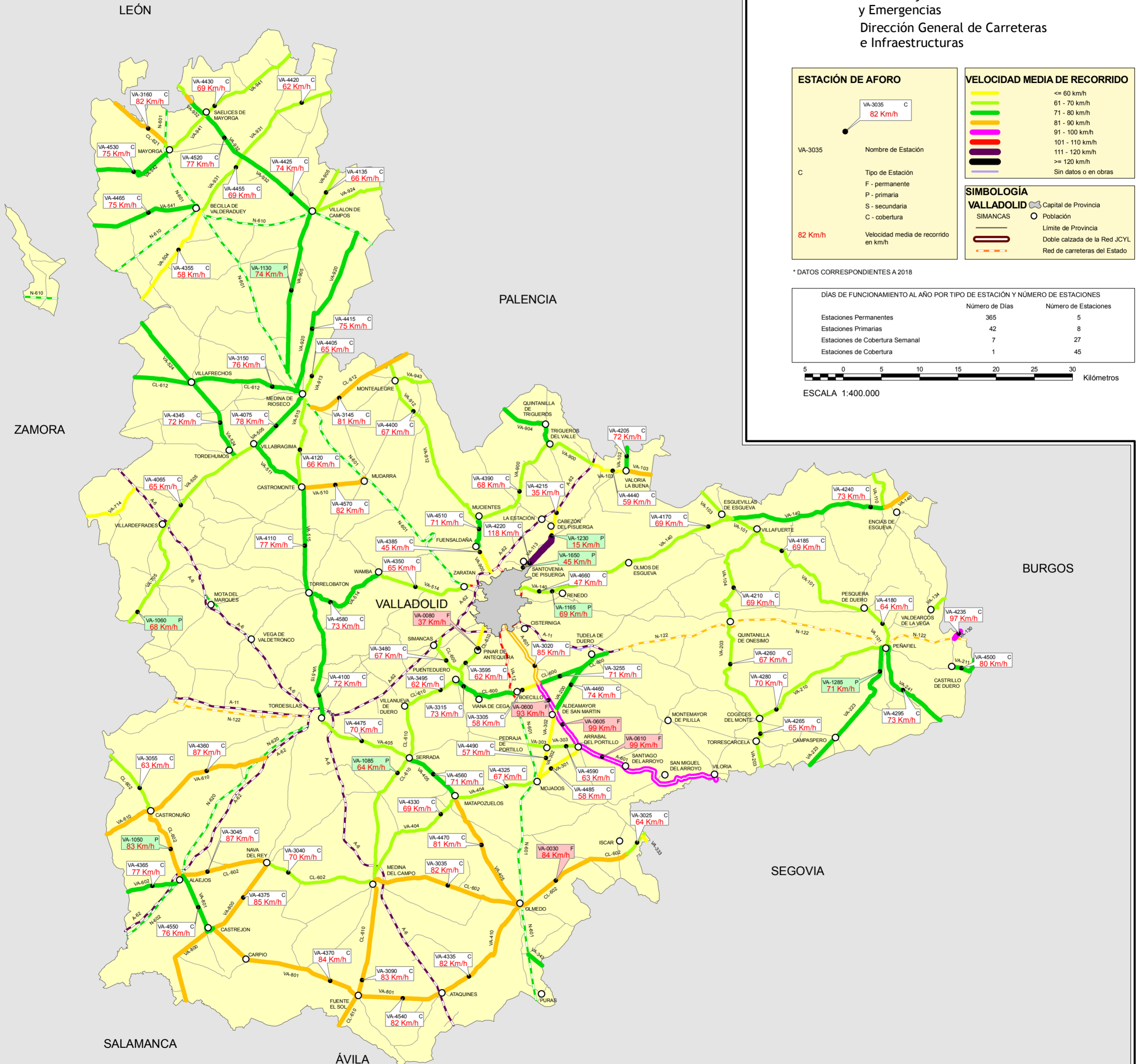


Junta de Castilla y León

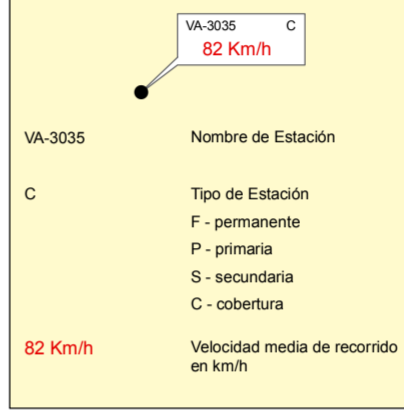
Consejería de Fomento y Medio Ambiente

Viceconsejería de Infraestructuras y Emergencias

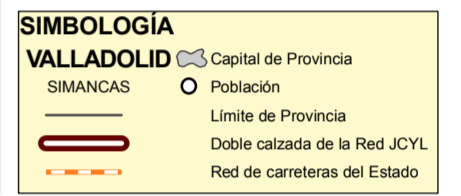
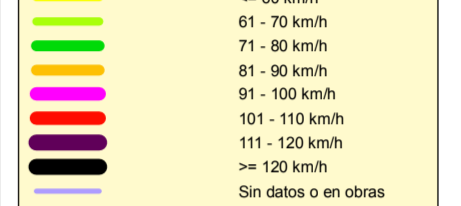
Dirección General de Carreteras e Infraestructuras



ESTACIÓN DE AFORO



VELOCIDAD MEDIA DE RECORRIDO



* DATOS CORRESPONDIENTES A 2018

DÍAS DE FUNCIONAMIENTO AL AÑO POR TIPO DE ESTACIÓN Y NÚMERO DE ESTACIONES	Número de Días	Número de Estaciones
Estaciones Permanentes	365	5
Estaciones Primarias	42	8
Estaciones de Cobertura Semanal	7	27
Estaciones de Cobertura	1	45

5 0 5 10 15 20 25 30 Kilómetros

ESCALA 1:400.000