

Red Regional de Carreteras

ÁVILA



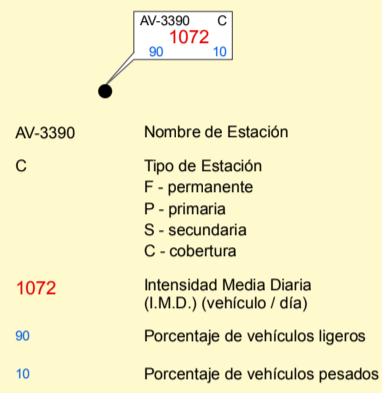
Junta de Castilla y León

Consejería de Fomento y Medio Ambiente

Viceconsejería de Infraestructuras y Emergencias

Dirección General de Carreteras e Infraestructuras

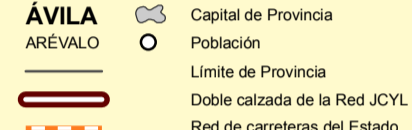
ESTACIÓN DE AFORO



INTENSIDAD MEDIA DE TRÁFICO



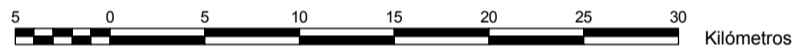
SIMBOLOGÍA



* DATOS CORRESPONDIENTES A 2018

DÍAS DE FUNCIONAMIENTO AL AÑO POR TIPO DE ESTACIÓN Y NÚMERO DE ESTACIONES

	Número de Días	Número de Estaciones
Estaciones Permanentes	365	2
Estaciones Primarias	42	10
Estaciones de Cobertura Semanal	7	27
Estaciones de Cobertura	1	45



ESCALA 1:400.000

