

# Mapa de Tráfico 2007

## Red Regional de Carreteras

### ZAMORA

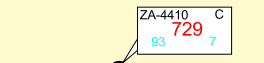


**Junta de Castilla y León**

CONSEJERÍA DE FOMENTO

Dirección General de Carreteras e Infraestructuras

#### ESTACION DE AFORO



ZA-4410 Nombre de Estación

C Tipo de Estación

F - permanente

P - primaria

S - secundaria


C - cobertura

729 Intensidad Media Diaria (I.M.D.) (vehículo / día)

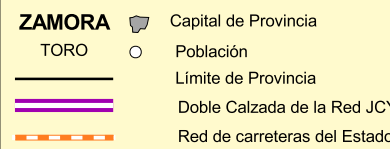
93 Porcentaje de vehículos ligeros

7 Porcentaje de vehículos pesados

#### INTENSIDAD MEDIA DE TRAFICO

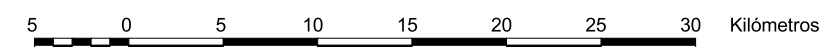


#### SIMBOLOGIA



TRÁFICO ASIGNADO A LAS CARRETERAS NACIONALES SEGÚN DATOS DEL MINISTERIO DE FOMENTO 2006  
\* DATOS CORRESPONDIENTES A 2006

DÍAS DE FUNCIONAMIENTO AL AÑO POR TIPO DE ESTACIÓN Y NÚMERO DE ESTACIONES	Número de Días	Número de Estaciones
Estaciones Permanentes	365	0
Estaciones Primarias	42	10
Estaciones Secundarias	12	0
Estaciones de Cobertura	1	79



ESCALA 1:400.000