

Mapa de Tráfico 2023

Red Regional de Carreteras

VALLADOLID



Junta de Castilla y León


Consejería de Movilidad y Transformación Digital

Dirección General de Carreteras e Infraestructuras

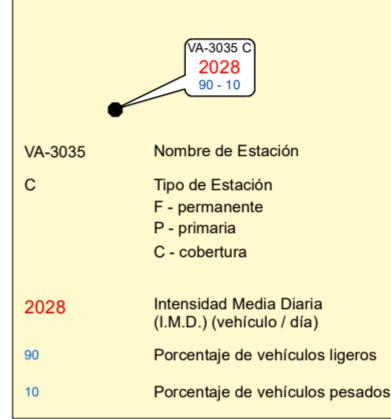
PROVINCIA DE LEÓN

PROVINCIA DE PALENCIA

INTENSIDAD MEDIA DE TRÁFICO



ESTACIÓN DE AFORO

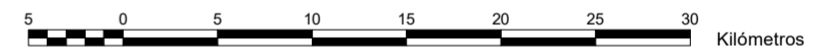


SIMBOLOGÍA



* DATOS CORRESPONDIENTES A 2022

DÍAS DE FUNCIONAMIENTO AL AÑO POR TIPO DE ESTACIÓN Y NÚMERO DE ESTACIONES	Número de Días	Número de Estaciones
Estaciones Permanentes	365	5
Estaciones Primarias	42	8
Estaciones de Cobertura Semanal	7	27
Estaciones de Cobertura	1	47



ESCALA 1:400.000

PROVINCIA DE BURGOS

PROVINCIA DE ZAMORA

PROVINCIA DE SEGOVIA

PROVINCIA DE SALAMANCA

PROVINCIA DE ÁVILA

