

Mapa de Velocidades 2020

Red Regional de Carreteras

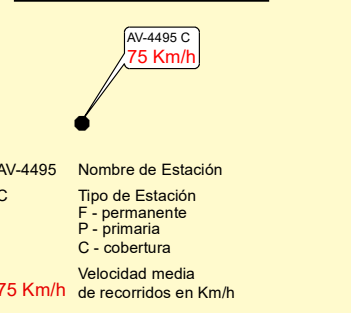
ÁVILA



Junta de Castilla y León

Consejería de Fomento y Medio Ambiente
 Viceconsejería de Infraestructuras y Emergencias
 Dirección General de Carreteras e Infraestructuras

ESTACIÓN DE AFORO



VELOCIDAD MEDIA RECORRIDO



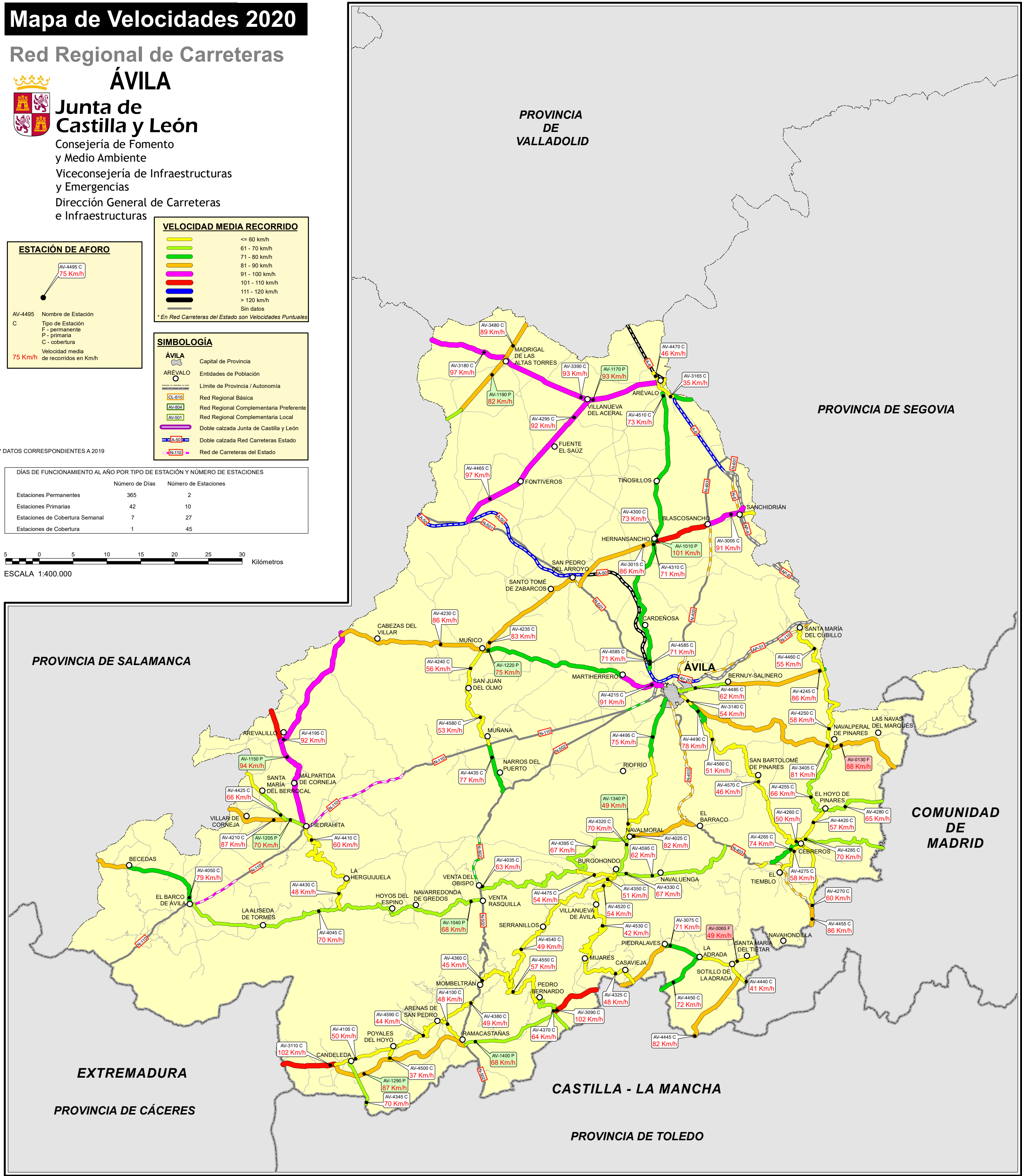
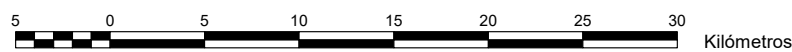
SIMBOLOGÍA



* DATOS CORRESPONDIENTES A 2019

DÍAS DE FUNCIONAMIENTO AL AÑO POR TIPO DE ESTACIÓN Y NÚMERO DE ESTACIONES

	Número de Días	Número de Estaciones
Estaciones Permanentes	365	2
Estaciones Primarias	42	10
Estaciones de Cobertura Semanal	7	27
Estaciones de Cobertura	1	45



PROVINCIA DE VALLADOLID

PROVINCIA DE SEGOVIA

PROVINCIA DE SALAMANCA

COMUNIDAD DE MADRID

EXTREMADURA

PROVINCIA DE CÁCERES

CASTILLA - LA MANCHA

PROVINCIA DE TOLEDO